












 Instituto Nacional de Patrimonio Cultural	INSTITUTO NACIONAL DE PATRIMONIO CULTURAL DIRECCION GESTIÓN DE RIESGOS DEL PATRIMONIO CULTURAL FICHA DE EVALUACIÓN RÁPIDA POST EVENTO CONJUNTOS URBANOS PATRIMONIALES	Ficha No. Fecha: Evento:
1. CÓDIGO DE INVENTARIO DEL CONJUNTO URBANO PATRIMONIAL		
Código del Conjunto urbano:		Registro del Conjunto Urbano:
2. DATOS DE IDENTIFICACIÓN DEL CONJUNTO URBANO PATRIMONIAL		
Denominación del Conjunto Urbano : Clave catastral: Nro de unidades:		Sectorización: Año de Construcción:
Pertenece a Acuerdo Ministerial o Declaratoria:		Pertenece a Resolución :
3. DATOS DE LOCALIZACIÓN DEL CONJUNTO URBANO		4. ÁREAS DE INSPECCIÓN
UBICACIÓN: Provincia: Cantón: Parroquia: Dirección: N°:	COORDENADAS: 1. N. E. 2. N. E. 3. N. E. 4. N. E. Altitud: datos :	ZONA: Urbano/marginal: Urbana: Rural:
		Solo desde el exterior: Interior y exterior: otro:
5. TIPO DE EVENTO		
<div style="display: flex; justify-content: space-around; align-items: flex-end;"> <div style="text-align: center;">  <input type="checkbox"/> </div> <div style="text-align: center;">  <input type="checkbox"/> </div> <div style="text-align: center;">  <input type="checkbox"/> </div> <div style="text-align: center;">  <input type="checkbox"/> </div> <div style="text-align: center;">  <input type="checkbox"/> </div> <div style="text-align: center;">  <input type="checkbox"/> </div> <div style="text-align: center;">  <input type="checkbox"/> </div> </div> <div style="display: flex; justify-content: space-around; margin-top: 5px;"> Deslaves y Movimiento en Masa Inundación Sismo Erupción Volcánica Maremotos, Aguajes y oleajes Incendio Eventos Antrópicos </div> <p>Otro Evento adverso natural o antrópico:</p>		
6. RÉGIMEN DE PROPIEDAD		
Público: Privado/Particular: Privado/Religioso: Otro:		
Nombres de los propietarios: Teléfono: C.I.:		
7. TIPOLOGÍA FUNCIONAL		
Vivienda: Salud: Administrativo:	Cultural: Militar: Productiva:	Industrial: Servicios: Educativo: Comercio: Otro :
8. DESCRIPCIÓN DEL CONJUNTO URBANO (En caso de ser contenedor de BC completar la Ficha de Evaluación Post Evento Contenedor/repositorio)		9. SISTEMA CONSTRUCTIVO DOMINANTE
Conjunto Urbano Patrimonial: SI <input type="checkbox"/> NO <input type="checkbox"/> Contenedor de bienes culturales: SI <input type="checkbox"/> NO <input type="checkbox"/> N° de pisos sobre el suelo: N° de niveles de subsuelo: Habitada: SI <input type="checkbox"/> NO <input type="checkbox"/> Conjunto urbano en Riesgo: SI <input type="checkbox"/> NO <input type="checkbox"/> Zona de riesgo: SI <input type="checkbox"/> NO <input type="checkbox"/> Observaciones:		Madera <input type="checkbox"/> Hormigón <input type="checkbox"/> Tapia <input type="checkbox"/> Piedra <input type="checkbox"/> Adobe <input type="checkbox"/> Mixta <input type="checkbox"/> Ladrillo <input type="checkbox"/> Quincha <input type="checkbox"/> Bahareque <input type="checkbox"/> Otros: <input type="checkbox"/> Descripción breve:
10. CONDICIONES DE LA ESTRUCTURA CON RELACIÓN AL TERRENO		11. EN CASO DE INUNDACIÓN
<div style="display: flex; justify-content: space-around; align-items: flex-end;"> <div style="text-align: center;">  <input type="checkbox"/> </div> <div style="text-align: center;">  <input type="checkbox"/> </div> <div style="text-align: center;">  <input type="checkbox"/> </div> </div> <div style="display: flex; justify-content: space-around; margin-top: 10px;"> <div style="text-align: center;">  <input type="checkbox"/> </div> <div style="text-align: center;">  <input type="checkbox"/> </div> </div> <p>Asentamiento diferencial o hundimiento</p> <p>Corrimiento de suelo</p> <p>Deslizamiento o movimiento de ladera</p> <p>Fallo colapso de talud</p> <p>Agrietamiento del suelo</p> <p>Otros: </p>		<div style="text-align: center;">  <input type="checkbox"/> </div> <p>Nivel de Agua en metros:</p> <p>Fuerza de la corriente:</p> <p>No perceptible <input type="checkbox"/></p> <p>Lento <input type="checkbox"/></p> <p>Medio <input type="checkbox"/></p> <p>Fuerte <input type="checkbox"/></p>

12. CONDICIONES OBSERVADAS

ELEMENTOS CONSTITUTIVOS DEL CONJUNTO URBANO	DAÑO			DESCRIPCIÓN
	BAJO MENOR 10%	MEDIO HASTA 30 %	ALTO MAYOR 60 %	
Elementos estructurales (Desplomados/pandeados/agrietados/fisurados/flejados etc.)				
Mamposterías (Presencia de desplomes/grietas/fisuras/abombamientos/ colapso, etc.)				
Fachadas (Cornisas y otros elementos decorativos que puedan desprenderse)				
Cubierta (Colapso/ desplome elementos estructurales, hundimiento/ caída de recubrimientos, etc.)				
Torres, cúpulas, campanarios, etc.				
Pisos y entrepisos (Colapso, desplome, pandeo, rotura, etc.)				
Instalaciones (AA PP/ AA SS, energía eléctrica, gas, sistemas de seguridad, etc.)				

Otros (Describa):

13. EVALUACIÓN (Evaluar el estado del Conjunto Urbano, marcar su condición)

14. ESTIMACIÓN GLOBAL DEL ESTADO DE CONSERVACIÓN DEL INMUEBLE
(Se estima el % del área afectada con relación al área total construida)

Caracterización del daño	Rango %	%
Sin daños en el Conjunto Urbano :	Ninguno:	
Daños menores en el Conjunto Urbano:	Bajo:	0 - 10%
Daño parcial del Conjunto Urbano:	Medio:	10 - 30%
	Alto:	30 - 60%
Daño total del Conjunto Urbano:	Severo:	60 - 100%
	Muy severo:	100%
Existen inmuebles colindantes afectados:		
Vías de acceso/ otros elementos de circulación afectados:		
Nro de Inmuebles parte del Conjunto Urbano Afectados:		

Observaciones:

15. SEMAFORIZACIÓN

INSPECCIONADA (Pancarta verde): ☐

USO RESTRINGIDO (Pancarta Amarilla): ☐

INSEGURO (Pancarta Roja): ☐

Describe las restricciones de uso del inmueble establecido por la pancarta de marcación colocada:

16. ACCIONES EMERGENTES

17. CROQUIS DE UBICACIÓN DEL Conjunto urbano (incorporar ubicación de factores de riesgo del entorno)

Acordonar:
Apuntalar:
Cubrir temporalmente:
Evacuación de bienes culturales muebles:
Proteger pintura mural y bienes culturales muebles:
Proteger decoración arquitectónica:

Liberación parcial:
Otros (Describa):

Requerimiento Técnico:
Evaluación detallada
Estructural
Geotecnico
Otro:
Describe brevemente:
.....
.....
.....

Emplazamiento:
Interior:
Esquinero: ☐

Intermedio: ☐

18. REGISTRO FOTOGRÁFICO DE DAÑOS

19.CROQUIS DE DAÑOS AFECTACIONES:

(incorporar ubicación de daños y afectaciones en el Conjunto Urbano Patrimonial:Subsuelo, Planta Baja, Alta, Fachadas)



19.CROQUIS DE DAÑOS AFECTACIONES:

(incorporar ubicación de daños y afectaciones en el Conjunto Urbano Patrimonial:Subsuelo, Planta Baja, Alta, Fachadas)



20. DATOS DE CONTROL DEL LLENADO DE LA FICHA

DATOS DEL EVALUADOR:

Institución:
Evaluador:
C.I.:
Fecha:
Teléfono:
f.....

DATOS DE QUIEN REvisa/APRUEBA:

Institución:
Aprobado por:
C.I.:
Fecha:
Teléfono:
f.....